

CIRCULAR A LOS MALLOS DE AGÜERO

Capricho de la naturaleza en forma de gigante conglomerado lleno de vida



INFORMACIÓN

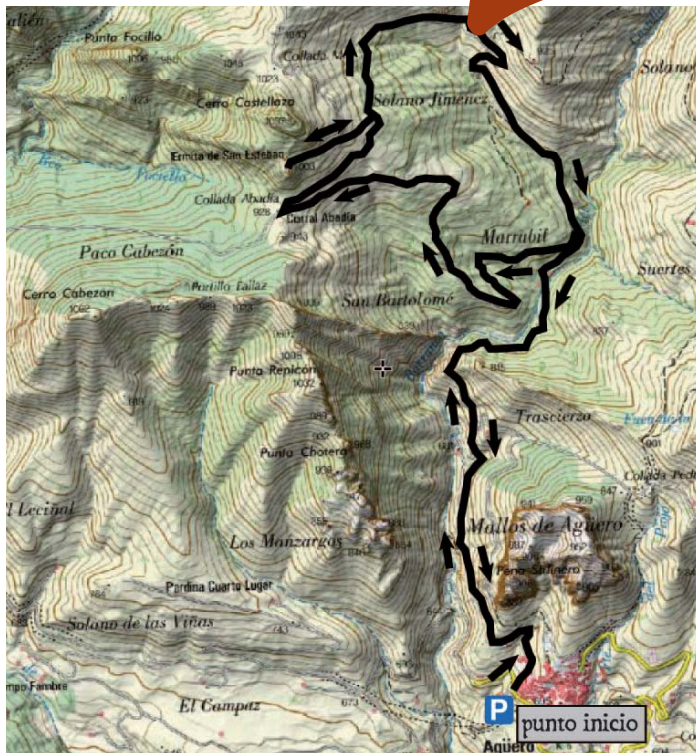
ZEPA: Sierras de Santo Domingo y Caballera y río Onsella
Distancia total: 10,5 km
Desnivel acumulado: 400 m
Duración: 5 h y 30'

ITINERARIO

Agüero- Cueva Al Foraz-Ermita de San Esteban
(Parte del recorrido circular)

PUNTO DE ENCUENTRO

ITINERARIO




*Se realizará una parada para comer (llevar comida).

Agüero (junto al camping)



DESCRIPCIÓN DE LA RUTA

Esta ruta presenta varios aspectos relacionados con la Geología que la hacen muy atractiva, ya que discurre por tres Lugares de Interés Geológico (LIG), recogidos en el decreto 274/2015 del Gobierno de Aragón. El recorrido comienza en la localidad de Agüero. Se toma el sendero en dirección a la cueva Al-Foraz y que discurre por el barranco de la Rabosera (que también es el sendero que lleva a Villalangua). Podremos observar de cerca los mallos de Agüero, menos conocidos que los de Riglos y los de Murillo, pero también muy espectaculares. En la excursión aprenderemos cómo y por qué se formaron estos gigantes de piedra y sus diferencias con respecto a sus "hermanos" de Riglos y Murillo. Pasaremos por la antigua tejería y un poco después por la Cueva Al-Foraz, un ejemplo




Archivo Geopirene

**Panorámica desde el
barranco de la Rabosera**




Archivo Geopirene

Cueva Al Foraz



Archivo Geopirene

Ermita de San Esteban



Archivo Geopirene


Omblico de Venus



Archivo Geopirene

de morfología kárstica, tan típica en otras zonas del Prepirineo como la Sierra de Guara. Otro de los aspectos más notables que se pueden observar son las estructuras geológicas claramente visibles en el paisaje, formadas durante la elevación de estos relieves, tales como discordancias angulares y pliegues. Después continuaremos dirección Villalangua, cruzando el barranco de la Rabosera y ascendiendo por el Solano Blasico. Más adelante se toma un desvío para acceder a la Ermita de San Esteban, del siglo XII. Desde allí, volvemos al camino y seguimos dirección San Felices. Esta parte del recorrido discurre por un precioso bosque repleto de madroños. Regresaremos a Agüero por una pista que recorre el GR 1 y que es el camino histórico de conexión con Fuencalderas y las altas Cinco Villas. Además de muchos aspectos geológicos, otros protagonistas de la excursión son las aves rupícolas ligadas a los mallos de Agüero como pueden ser los buitres, muy abundantes en la zona, y otras aves más esquivas como el halcón peregrino, que habita en estos peñascos. También típicas de este ambiente rocoso son planas rupícolas como la *Saxifraga longifolia* (corona de rey) y el *Umbilicus rupestris* (omblico de venus).

**Panorámica sur de los
Mallos de Agüero**



Archivo Geopirene